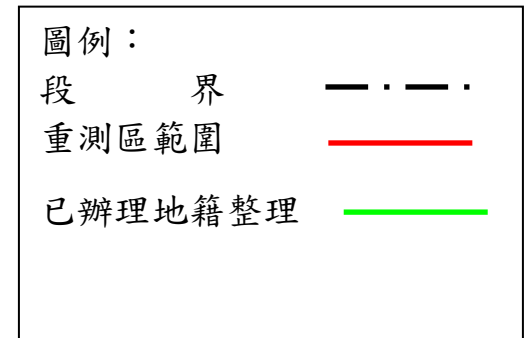
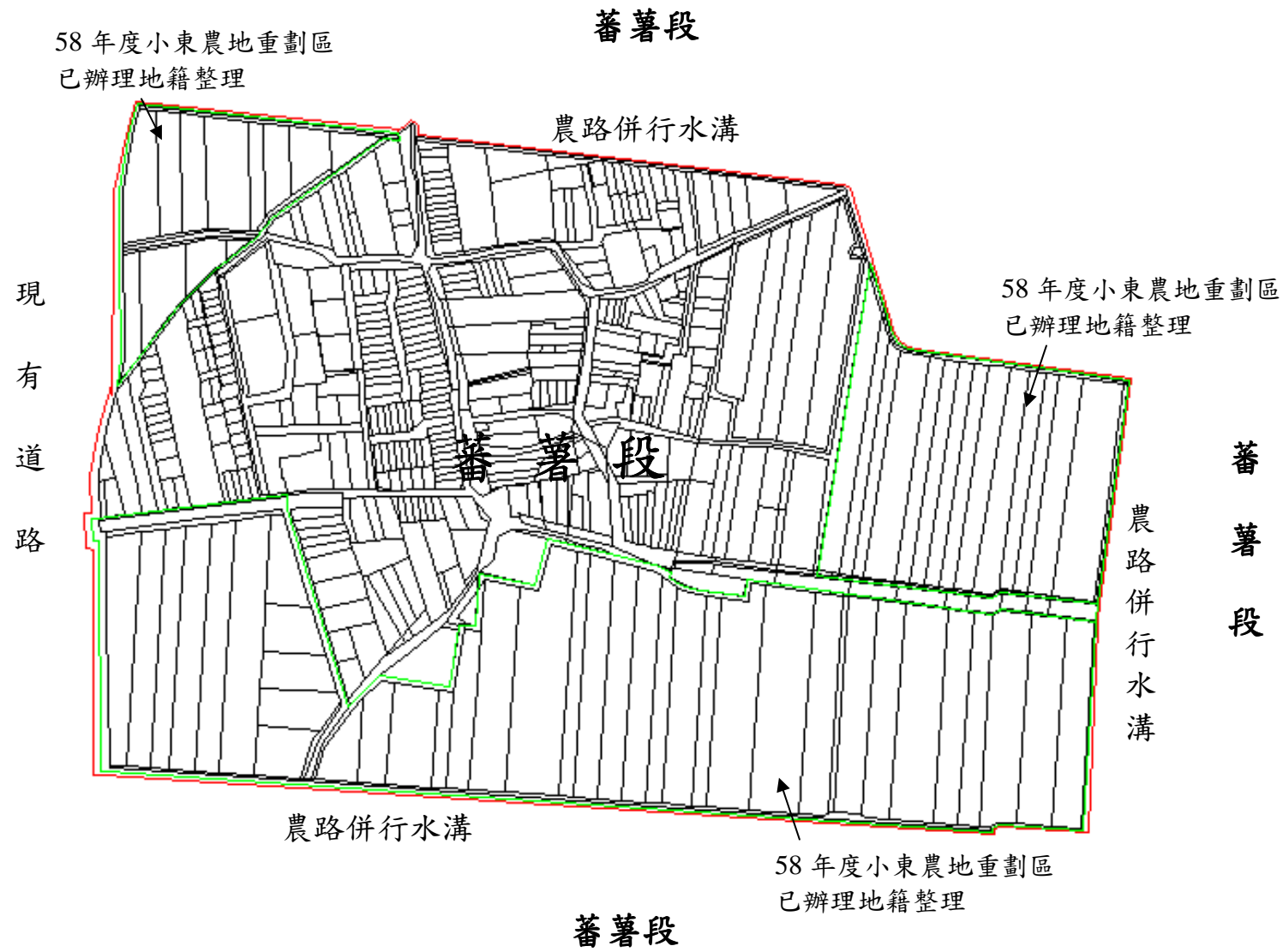


雲林縣虎尾鎮 104 年度地籍圖重測區範圍圖

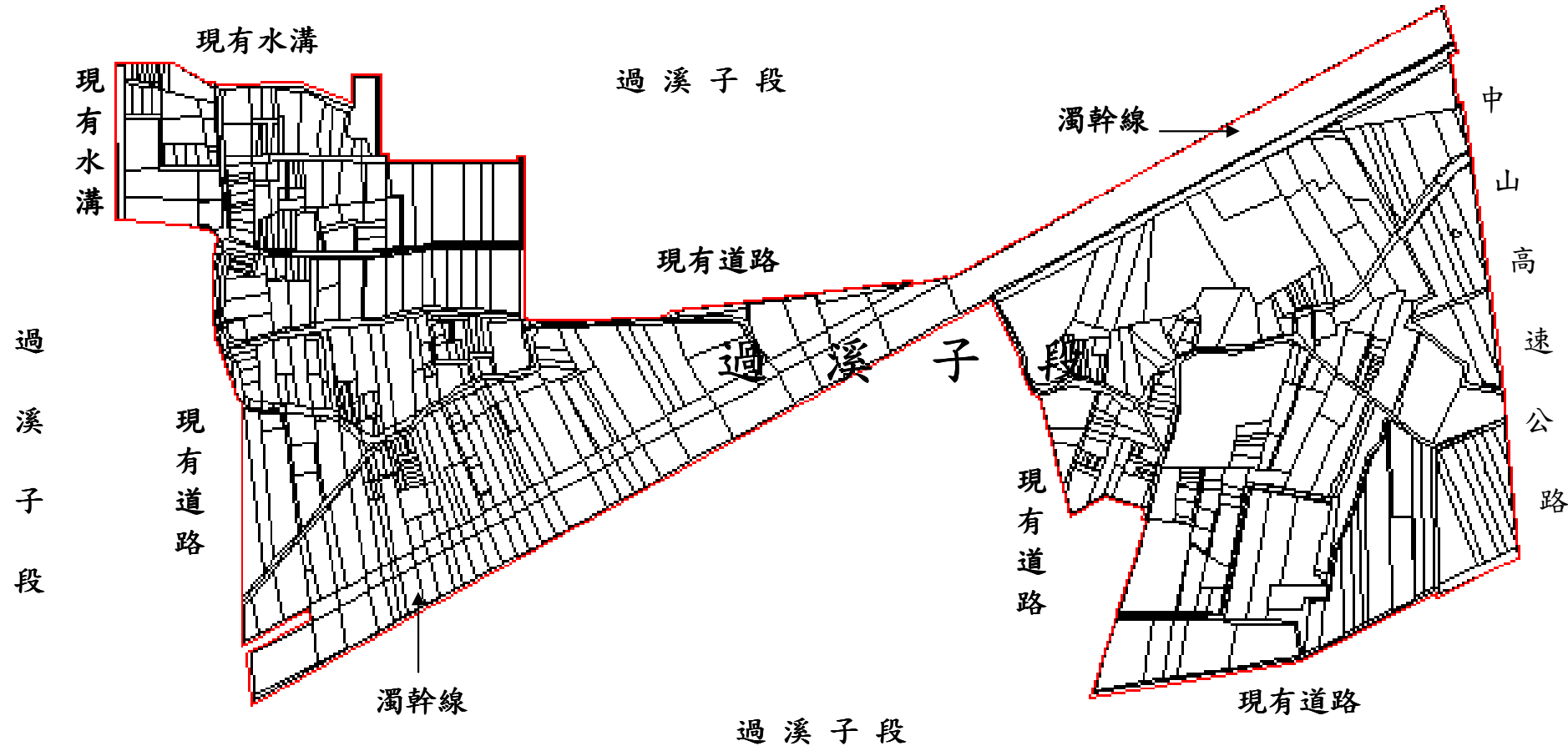
雲林縣虎尾鎮 104 年度地籍圖重測區 (比例尺: 1/3000)			
地段	筆數	面積 (公頃)	備註
過溪子	750	54	縣辦
蕃薯	560	27	縣辦
合計	1310	81	縣辦
都市計畫 樁總數	都市計畫外		
會勘日期	年	月	日
會勘單位 及人員	雲林縣政府地政處		
	虎尾地政事務所		
	內政部國土測繪中心 南區第一測量隊		



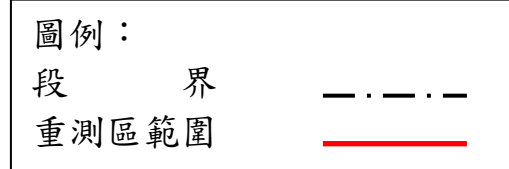
雲林縣虎尾鎮 104 年度地籍圖重測區範圍圖

附件 1-2

雲林縣虎尾鎮 104 年度地籍圖重測區 (比例尺: 1/5000)			
地段	筆數	面積 (公頃)	備註
過溪子	750	54	縣辦
蕃薯	560	27	縣辦
合計	1310	81	縣辦
都市計畫 樁總數	都市計畫外		
會勘日期	年	月	日
會勘單位 及人員	雲林縣政府地政處		
	虎尾地政事務所		
	內政部國土測繪中心 南區第一測量隊		



過
溪
子
段



附件 2-1 雲林縣虎尾鎮 104 年度地籍圖重測區範圍圖

蕃薯段



附件 2-2 雲林縣虎尾鎮 104 年度地籍圖重測區範圍圖

過溪子段

